

SALVACAÑETE

Salvacañete, que pertenece dentro de las tres zonas naturales en las que se divide la provincia de **Cuenca** a la Serranía, es un pueblo de 120 kilómetros cuadrados, a 1.209 metros sobre el nivel del mar, y que hace límite con las provincias de **Teruel** y **Valencia** (en el **Rincón de Ademuz**).



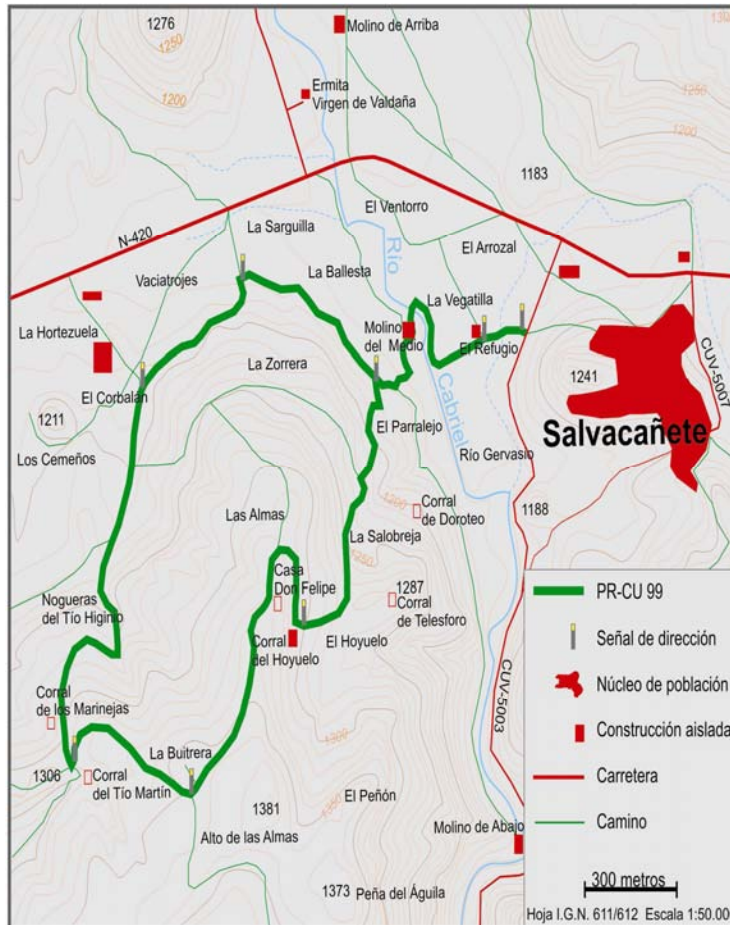
Comparte la estructura de gran parte de los pueblos castellanos: plaza central redonda en medio del pueblo, casas contiguas y calles.

El principal río de la población es el **Cabriel**, afluente importante del **Júcar**. Nace en la Muela de San Juan (provincia de Teruel), cerca de los ríos **Tajo** y **Turia**.

A escasa distancia de su nacimiento, y en una zona montañosa forma pequeños valles de fuerte pendiente.



A su paso por el término municipal de Salvacañete el río Cabriel deja bonitos paisajes naturales.



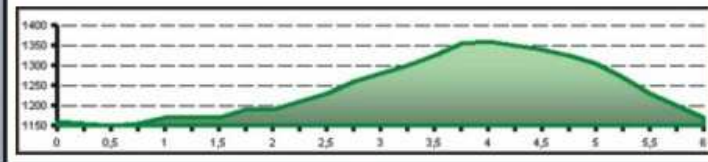
PR-CU 99 Sendero de las Almas.

Distancia: 6,1 Km.

Tiempo estimado: 1 hora 30 minutos

Altitud máxima: 1.600 metros.

Dificultad: Baja.



SEÑALIZACIÓN



Continuidad del sendero




Dirección equivocada



Cambio de dirección



Cambio brusco de dirección



En algunos cruces las flechas

nos muestran el camino a seguir, así como la distancia que nos queda por recorrer.

RECUERDA:

El sendero que vas a recorrer discurre por un paraje natural ayúdanos a mantenerlo limpio.



Unión Europea
Fondo Europeo de
Desarrollo Regional
"Una manera de hacer Europa"



Copla de registro
senderosdecuenca.org

SENDERO DE LAS ALMAS

El Sendero de las Almas recorre de forma circular la montaña cuya zona más elevada se conoce como Alto de las Almas.

En su inicio recorre la vega y ribera del Río Cabriel hasta llegar al Molino del Medio. Tras el Molino se circula por un camino llano en dirección noroeste antes de comenzar la

ascensión que conduce hasta la Buitrera por la cara oeste del monte. Desde la zona más elevada, donde se encuentra el comedero para buitres, se desciende en dirección norte por la ladera oriental, pasando por el Hoyuelo, hasta



llegar de nuevo al cruce previo al Molino. El río Cabriel y su ribera contrasta con el resto del recorrido donde destacan las panorámicas de paisajes, numerosos corrales de ganado y las fragancias que desprenden las abundantes plantas aromáticas.



TELÉFONOS DE INTERÉS

Ayuntamiento:	969357101
Farmacia:	969357129
Consultorio medico:	969357184

Fiestas de interés

- 30 de Abril Mayos
- 13 de Junio San Antonio
- 8 de Septiembre Virgen de Valdeña



<http://www.salvacanete.es>



PR-CU
99

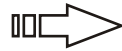
SALVACAÑETE

SENDERO DE LAS ALMAS



Contáctanos en senderosdecastilla.org

Imprimir el folleto por las dos caras
de una misma hoja
y doblar según se indica.



senderosdecuenca.org

Documentación del Registro de Senderos de Cuenca

