




Itinerario



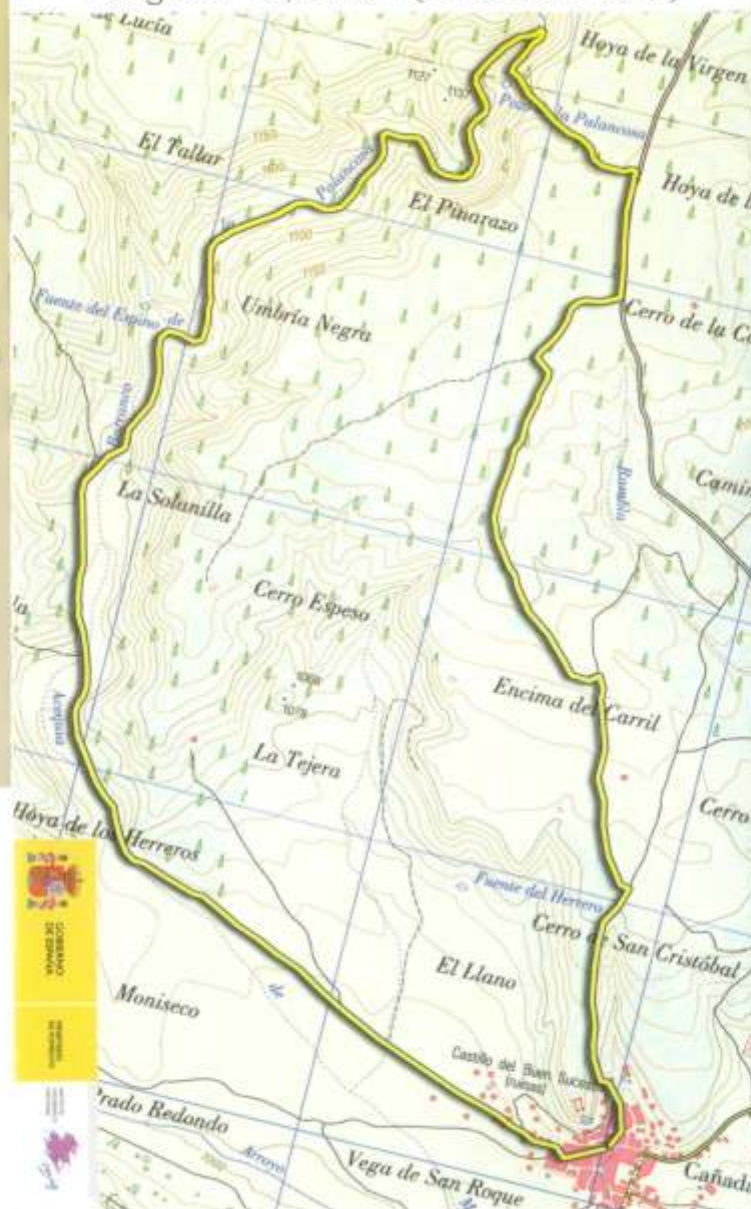
Se inicia por las calles del pueblo hasta alcanzar el castillo del Buen Suceso para continuar por un camino pecuario hasta el cerro de la Cantera donde pisa la carretera de las lagunas a las torcas y, tras separarse de ella (pasados 400 m.), tomar la dirección de una colada de ganados (hoy sirve también para la saca de maderas) llegar a unirse, mediante el paso por el monte del Barranco de la Palancosa y, al poco de dejar a su derecha la fuente del Espino, llegar a un cruce de caminos (Valhondo) donde el senderista toma dirección al pueblo con un tramo común con el sendero PR-CU 87.



-  Marca de continuidad, indican que vamos por buen camino.
 -  Camino erróneo, cerca de los cruces, advierten de los desvios a evitar.
 -  Cambio de dirección. Cerca de los cruces, nos avisan de un cambio de dirección.
- En algunos cruces las flechas nos muestran el camino a seguir, así como la distancia que nos queda por recorrer.



Tiempo estimado: 2 horas y 40 min
 Desnivel acumulado: 418 metros
 Cotas: 1006 - 1190 metros
 Longitud: 10,54 Km (Dificultad media)



PR-CU[®]
88

CASTILLA LA MANCHA

Serranía Conquense

Sendero de la Colada del Barranco de la Palancosa

Senderos señalizados - Cañada del Hoyo



Copia de registro
senderosdecuencia.org



1 Mapa a escala 1:25.000



Ayuntamiento de
Cañada del Hoyo



Castilla
La Mancha
Descubre y siente



Junta de Comunidades de
Castilla-La Mancha

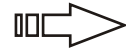


Unión Europea
Fondo Europeo de
Desarrollo Regional

"Una manera de hacer Europa"



Imprimir el folleto por las dos caras
de una misma hoja
y doblar según se indica.



senderosdecuenca.org
Documentación del Registro de Senderos de Cuenca

