



## EL ENTORNO



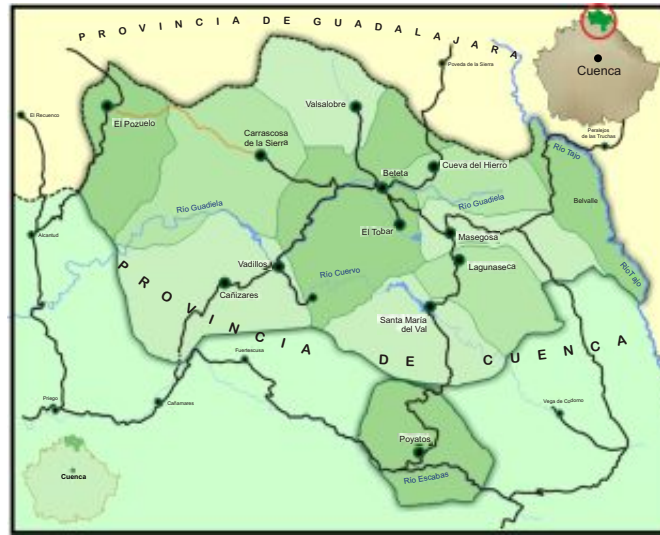
**T**e encuentras en la localidad de Masegosa, la más alta de las localidades de la Mancomunidad, situada a 1390 m. sobre el nivel del mar. Parece probable, que sus primeros pobladores se remonten a la Edad del Hierro y que aprovecharan para resguardarse de las duras temperaturas invernales las numerosas cuevas que ha proporcionado la naturaleza caliza del terreno, muestra de ellos es la Cueva de los Griegos, que sin duda podrás visitar al caminar por el itinerario propuesto. La población adquiere relevancia ya en época musulmana, dedicándose sus pobladores a la ganadería.

El edificio más destacado de la población es la Iglesia de Santa Ana, construida en el siglo XVI y reedificada en el XIX, de una sola nave con planta de cruz la tina y porche cubierto.

En los alrededores de la población se han encontrado restos de Iguanodonte, dinosaurio herbívoro que pesaba cuatro toneladas y llegaba a medir 9 m., y que vivió en estas tierras hace 135 millones de años.

Los pinares que cubren todo el término municipal se encuentran colmados de setas, sobre todo niscalos y setas de cardo, dan refugio a ciervos, venados y corzos rodean las aberturas de las numerosas cuevas de origen calizo en las que es posible realizar espeleología.

A unos ocho kilómetros de la población, hallarás El Tormagal, impresionante paraje equiparable a la conocida Ciudad Encantada, con formaciones kársticas como los "Callejones", "El Arbol Fósil", "La Muralla", "La Locomotora"... y otras tantas que aún están por nombrar.



### Datos de Interés

Transportes CAMPI S.A.: 969 221 465  
 Transportes J. L. Hernández: 969 227 087  
 Transportes ALSINA: 969 220 496.  
 Guardia Civil de Beteta: 969 318 008  
 Información Meteorológica Cuenca: 906 365 316  
 Oficina de Turismo de Cuenca: 969 232 119

### Más información

#### MANCOMUNIDAD DE TURISMO RURAL DE BETETA Y COMARCA

www.turibec.es - turibec@turibec.es  
 Teléfonos de información: 966 636 212 - 969 014 147

- |   |  |
|---|--|
| - Ayuntamiento de Sta. M <sup>a</sup> del Val<br>Tel.: 969 313 850                        | - Ayuntamiento de Valsalobre<br>Tel.: 969 318 332  |
| - Ayuntamiento de Cañizares<br>Tel.: 969 313 009 - canizares@dipucuenca.es                | - Ayuntamiento de Lagunaseca<br>Tel.: 969 313 806  |
| - Ayuntamiento de Carrascosa de la Sierra<br>Tel.: 969 318 161                            | - Ayuntamiento de Masegosa<br>Tel.: 969 318 036  |
| - Ayuntamiento de Cueva del Hierro<br>Tel.: 969 318 156<br>www.cuevadelhierro.com         | - Ayuntamiento de Poyatos<br>Tel.: 969 314 001<br>Poyatos@dipucuenca.es                            |
| - Ayuntamiento de Beteta<br>Tel.: 969 318 001<br>www.beteta.net<br>aytobeteta@hotmail.com | - Ayuntamiento de El Pozuelo<br>Tel.: 969 318 101<br>pozuelo.cjb.net<br>aegarcia.poz@dipucuenca.es |



Mancomunidad de Turismo Rural de Beteta y Comarca

**PR-CU  
06**

# Sendero de Los Helechares

Masegosa - Cueva de Los Griegos - Masegosa

Copia de registro  
senderosdecuenca.org



**Sendero de Pequeño Recorrido  
Alta Serranía de Cuenca**



## DESCRIPCIÓN

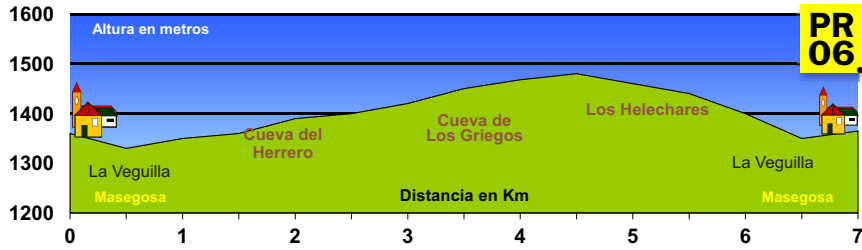
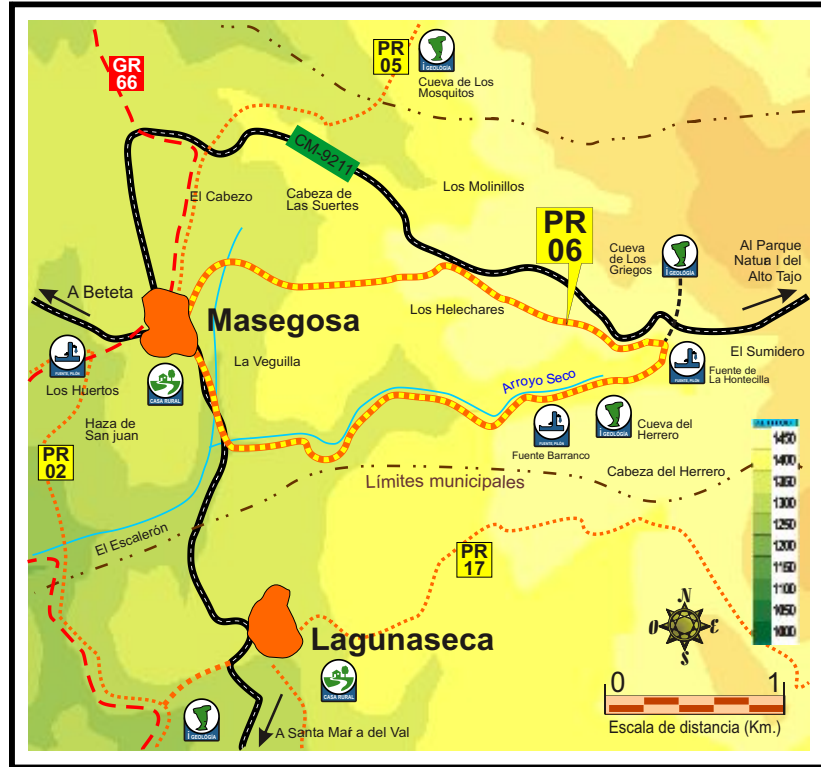
Salimos de Masegosa en dirección S por la CUV-9031 que une esta localidad serrana con las vecinas de Santa M<sup>a</sup> del Val y Poyatos; caminamos con cuidado y por nuestra izquierda pues se trata de una carretera estrecha y sin arcén, aunque con escaso tráfico.

Aproximadamente a medio kilómetro abandonamos el asfalto para tomar un camino amplio que sube por nuestra izquierda en dirección E. Remontamos las aguas del Arroyo Seco por un estrecho calizo que poco a poco se abre a una zona de prados y monte bajo, donde es frecuente encontrar ganado. Tras refrescarnos en la Fuente Barranco pasamos junto a la Cueva del Herrero. Muy cerca encontramos un cruce que nos invita a visitar la Cueva de los Griegos; al otro lado de la carretera. El recorrido principal gira bruscamente en dirección W y abandona la pista. Caminamos ahora por una estrecha senda por el interior del pinar que discurre paralela a la carretera C-9211, que une Beteta con la serrana C-2106; poco a poco la senda se hace algo más perceptible;

avanzamos por los restos de un antiguo camino de herradura que la carretera dejó en desuso. Abandonamos el pinar y ya en las cercanías de Masegosa tomamos una calleja que aún conserva algunos tramos empedrados y que desciende entre lo que debieron ser fértiles campos de cultivo hasta un vallejo cercano a la población. Las vistas desde este punto elevado de Masegosa y su entorno bien merecen una breve pausa antes de afrontar el último tramo del recorrido que asciende por pista hasta la población.



## SENDERO DE LOS HELECHARES



Los Senderos de Pequeño Recorrido homologados, se encuentran unificados y regulados a nivel estatal, lo que asegura la garantía de calidad en todos los recorridos.



La Red de Senderos de la comarca de Beteta permite conocer los más hermosos rincones del extremo Norte de la Serranía de Cuenca. La segunda fase de actuación engloba cuatro itinerarios señalizados y comprobados de diferente longitud y dificultad.

- La Red de Senderos**
- PR-CU 01 - 8 Km. Dificultad: Media.** Carrascosa - Hoz Somera y Los Castillejos.
  - PR-CU 02 - 12 Km. Dificultad: Fácil.** El Tobar - Lagunaseca - Masegosa.
  - PR-CU 03 - 11,6 Km. Dificultad: Fácil.** Beteta - El Tobar - S. M. del Val - La Tosca.
  - PR-CU 04 - 19 Km. Dificultad: Media.** Carrascosa - Valsalobre - Cueva del Hierro.
  - PR-CU 05 - 8 Km. Dificultad: Fácil.** Cueva del H. - Nac. Guadiela - Masegosa.
  - PR-CU 06 - 6,8 Km. Dificultad: Media.** Masegosa - Cueva del Herrero.
  - PR-CU 17 - 10 Km. Dificultad: Fácil.** Lagunaseca - Cueva del Hoyo.

**Señalización del recorrido**

Horizontales. Camino correcto  
 En aspa. Camino erróneo  
 Marcas de pintura en soportes naturales

Las franjas blanca y amarilla nos indican el camino

A lo largo del camino, otras balizas nos ayudan a identificar y conocer el recorrido.

Las flechas, indican la dirección en algunos cruces e informan del tiempo de recorrido restante. Los jalones, situados a lo largo del trazado, identifican cada uno de los senderos.

### ! Muy importante\* !

La información de la duración del recorrido estimado, se considera en marcha continua, sin detenerse. Por ello, tendremos que añadir más tiempo, en función de las paradas que realicemos para contemplar el paisaje, descansar, etc. (Por ejemplo, sumar 1 ó 2 horas).

El trazado está señalizado y preparado para la práctica del senderismo, pero su dificultad puede aumentar en función de diversos factores como la climatología, el estado del terreno o la condición física del caminante. El usuario es el responsable del uso del sendero y ha de considerar estas variables.

Un sendero es una instalación turístico-deportiva situada en un medio natural. Debes ser respetuoso con el entorno que te rodea para preservar tan hermosos y necesarios lugares.

Proyecto de equipamiento de la Red de Senderos de **Beteta y Comarca Serranía de Cuenca**

Beteta, Cañizares, Carrascosa de la Sierra, Cueva del Hierro, Lagunaseca, Masegosa, Poyatos, El Pozuelo, Santa María del Val, El Tobar, Vadillos, Valsalobre

Imprimir el folleto por las dos caras  
de una misma hoja  
y doblar según se indica.



senderosdecuenca.org

Documentación del Registro de Senderos de Cuenca

