



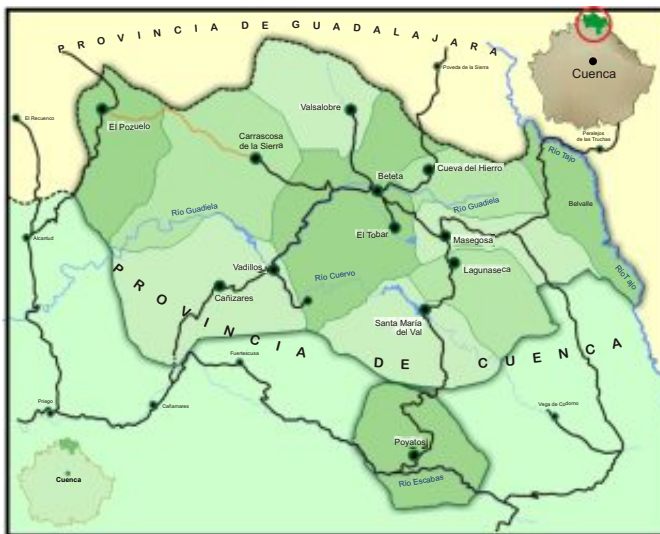
## EL ENTORNO



Las tierras de Carrascosa de la Sierra han estado pobladas desde épocas inmemoriales, como así lo atestiguan los restos del Paleolítico que se han encontrado en sus dominios. También los romanos se instalaron en sus terrenos para explotar sus yacimientos ferruginosos, construyendo a cambio la Herrería de Santa Cristina y numerosas vías de

comunicación. Sin embargo no es hasta el siglo XII cuando surge como núcleo poblacional, siendo colonizada por almas procedentes del Señorío de Sigüenza y del Señorío de Alhama de Aragón. El edificio más interesante de esta población es su iglesia, Ntra. Sra. Del Carmen, del siglo XVI. La ganadería y la explotación forestal, han tenido y siguen teniendo un gran peso en la economía de Carrascosa.

Mires donde mires, en los alrededores de este pequeño pueblo serrano, encontrarás lugares mágicos como Los Castillejos, preciosa "ciudad encantada", labrada sobre la roca caliza por las limpias aguas serranas, la Hoz Somera, espectacular, con un gran bosque de ribera alojado en su fondo, donde encontrarás: álamos blancos, chopos, tilos y avellanos; rica en flora y por supuesto en fauna, podremos apreciar el vuelo de los buitres leonados, que anidan en los cortados de la Hoz, pero además este entorno acoge ciervos, corzos, jabalís, águilas culebreras...



### Datos de Interés

- Transportes CAMPI S.A.: 969 221 465
- Transportes J. L. Hernández: 969 227 087
- Transportes ALSINA: 969 220 496.
- Guardia Civil de Beteta: 969 318 008
- Información Meteorológica Cuenca: 906 365 316
- Oficina de Turismo de Cuenca: 969 232 119

### Más información

**MANCOMUNIDAD DE TURISMO RURAL DE BETETA Y COMARCA**  
[www.turibec.es](http://www.turibec.es) - [turibec@turibec.es](mailto:turibec@turibec.es)  
 Teléfonos de información: 966 636 212 - 969 014 147


- |   |   |
|---|---|
| - Ayuntamiento de Sta. Mª del Val<br>Tel.: 969 313 850  | - Ayuntamiento de Valsalobre<br>Tel.: 969 318 332   |
| - Ayuntamiento de Cañizares<br>Tel.: 969 313 009 - <a href="mailto:canizares@dipucuenca.es">canizares@dipucuenca.es</a>   | - Ayuntamiento de Lagunaseca<br>Tel.: 969 313 806   |
| - Ayuntamiento de Carrascosa de la Sierra<br>Tel.: 969 318 161  | - Ayuntamiento de Masegosa<br>Tel.: 969 318 036   |
| - Ayuntamiento de Cueva del Hierro<br>Tel.: 969 318 156<br><a href="http://www.cuevadelhierro.com">www.cuevadelhierro.com</a>   | - Ayuntamiento de Poyatos<br>Tel.: 969 314 001<br><a href="mailto:Poyatos@dipucuenca.es">Poyatos@dipucuenca.es</a>  |
| - Ayuntamiento de Beteta<br>Tel.: 969 318 001<br><a href="http://www.beteta.net">www.beteta.net</a><br><a href="mailto:aytobeteta@hotmail.com">aytobeteta@hotmail.com</a> | - Ayuntamiento de El Pozuelo<br>Tel.: 969 318 101<br><a href="mailto:pozuelo.cjb.net">pozuelo.cjb.net</a><br><a href="mailto:aegarcia.poz@dipucuenca.es">aegarcia.poz@dipucuenca.es</a> |



# Sendero de la Hoz Somera y Los Castillejos

# PR-CU 01

## Carrascosa de la Sierra



Copia de registro  
[senderosdecuenca.org](http://senderosdecuenca.org)



Mancomunidad de Turismo Rural de Beteta y Comarca



# Sendero de Pequeño Recorrido Alta Serranía de Cuenca

## DESCRIPCIÓN


Desde la población, el recorrido se dirige en dirección Oeste, y avanza entre huertos y tierras de labor, hacia la profunda Hoz Somera. Descubriremos un imponente surco de escarpadas laderas cubiertas de espesos pinares y coronadas por farallones rocosos. El sendero recorre un tramo de la parte alta, lo que supone un espléndido mirador desde donde contemplar el esplendor natural de la hoz que desciende hasta unirse al cauce del río Guadiela.

Una variante nos permite acercarnos a la Fuente de las Losas y regresar al pueblo por el Barranco de Benito, siguiendo un itinerario más corto.

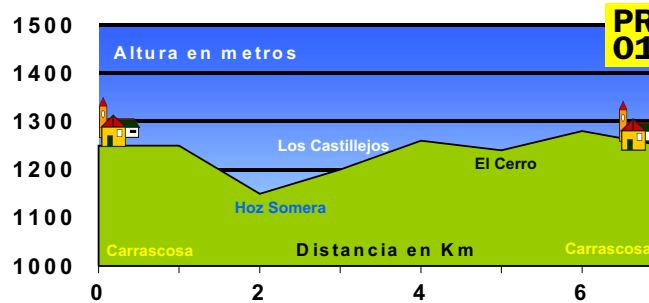
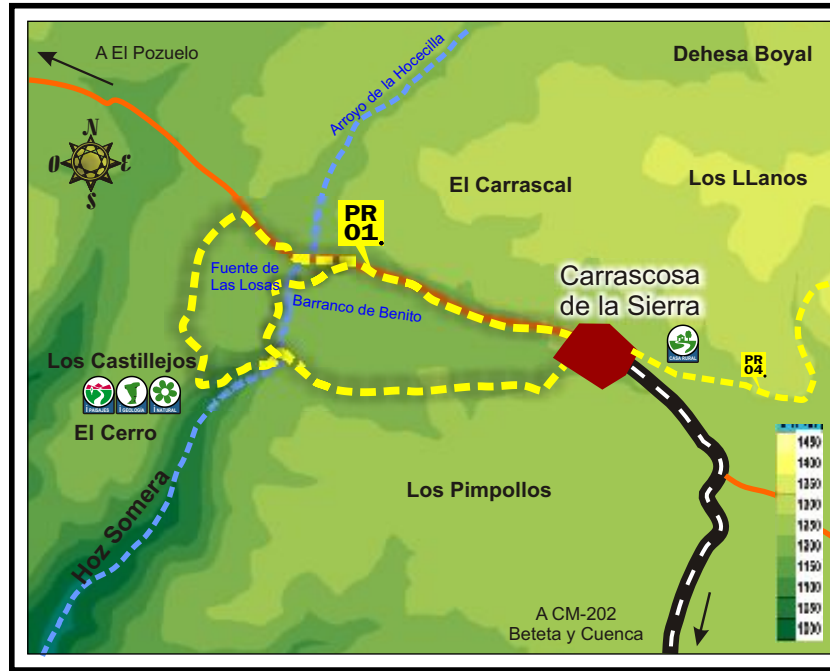
El recorrido principal, continúa avanzando por un estrecho paso colgado en la roca, hasta encaramarse a el paraje de Los Castillejos, que hallaremos escondido en un promontorio sobre la hoz. Se trata de un laberinto de rocas erosionadas donde la naturaleza ha modelado peculiares figuras calizas, formando un conjunto de especial interés.

Dejamos atrás Los Castillejos y continuamos hacia el final del recorrido, ahora por una cómoda pista que nos devuelve de nuevo al pueblo.

Este sendero es recomendable en cualquier época del año, si bien su dificultad aumenta con nieve o con el terreno húmedo en el tramo de la Hoz.



## SENDERO DE LA HOZ SOMERA Y LOS CASTILLEJOS



### La Red de Senderos

- PR-CU 01 - 8 Km. Dificultad: Media.
- Carrascosa - H. Somera, Los Castillejos - Carrascosa
- PR-CU 02 - 12 Km. Dificultad: Fácil.
- El Tobar - Lagunaseca - Masegosa.
- PR-CU 03 - 11,6 Km. Dificultad: Fácil.
- Beteta - El Tobar - S. M. del Val - La Tosca.
- PR-CU 04 - 19 Km. Dificultad: Media.
- Carrascosa - Valsalobre - Cueva del Hierro.
- PR-CU 05 - 9 Km. Dificultad: Fácil.
- Cueva del H. - Nac. Guadiela - Masegosa.
- PR-CU 06 - 6,8 Km. Dificultad: Media.
- Masegosa - Cueva del Herrero - Masegosa.
- PR-CU 17 - 7,5 Km. Dificultad: Fácil.
- Lagunaseca - Cueva del Hoyo - Lagunaseca.

### Señalización del recorrido

The diagram illustrates the signage for the route. It shows horizontal markers for the correct path and diagonal markers for the wrong path. A signpost indicates the route (PR 01) and provides estimated times for different sections: Olmedilla (1 h. 30 min.) and Arroyo del Salico (45 min.).

### ! Muy importante\* !

La información de la duración del recorrido estimado, se considera en marcha continua, sin detenerse. Por ello, tendremos que añadir más tiempo, en función de las paradas que realicemos para contemplar el paisaje, descansar, etc. (Por ejemplo, sumar 1 ó 2 horas).

El trazado está señalizado y preparado para la práctica del senderismo, pero su dificultad puede aumentar en función de diversos factores como la climatología, el estado del terreno o la condición física del caminante. El usuario es el responsable del uso del sendero y ha de considerar estas variables.

Un sendero es una instalación turístico-deportiva situada en un medio natural. Debes ser respetuoso con el entorno que te rodea para preservar tan hermosos y necesarios lugares.

La Red de Senderos de la comarca de Beteta permite conocer los más hermosos rincones del extremo Norte de la Serranía de Cuenca. La primera fase de actuación engloba tres itinerarios señalizados y comprobados de diferente longitud y dificultad.



Proyecto de equipamiento de la Red de Senderos de Beteta y Comarca Serranía de Cuenca

Beteta, Cañizares, Carrascosa de la Sierra, Cueva del Hierro, Lagunaseca, Masegosa, Pozuelos, El Pozuelo, Santa María del Val, El Tobar, Vadillos, Valsalobre



Imprimir el folleto por las dos caras  
de una misma hoja  
y doblar según se indica.



[senderosdecuenca.org](http://senderosdecuenca.org)

Documentación del Registro de Senderos de Cuenca

