



Tramo del sendero sobre sedimentos arenosos fosilizados.



Durante siglos, sobre los restos lacustres los caminantes esculpieron con sus pies el sendero.




Panorámica del valle del Guadamejud.



Desde Fuentesbuenas a Villarejo del Espartal el sendero sigue paralelo al arroyo San Lorenzo. Saliendo de la galería de árboles y tras un pequeño repecho continúa por el antiguo camino de la Fuente del Moro a Villarejo del Espartal, entre terrenos de labor que pugnan por hacerlo desaparecer.

Longitud: 26 km Altitudes: en perfil
 Dificultad: media Tiempo estimado: 6h 30'
 Alojamiento: El Moral, Valdecañas.
 Epoca recomendada: Primavera y Otoño



Villas de la Ventosa




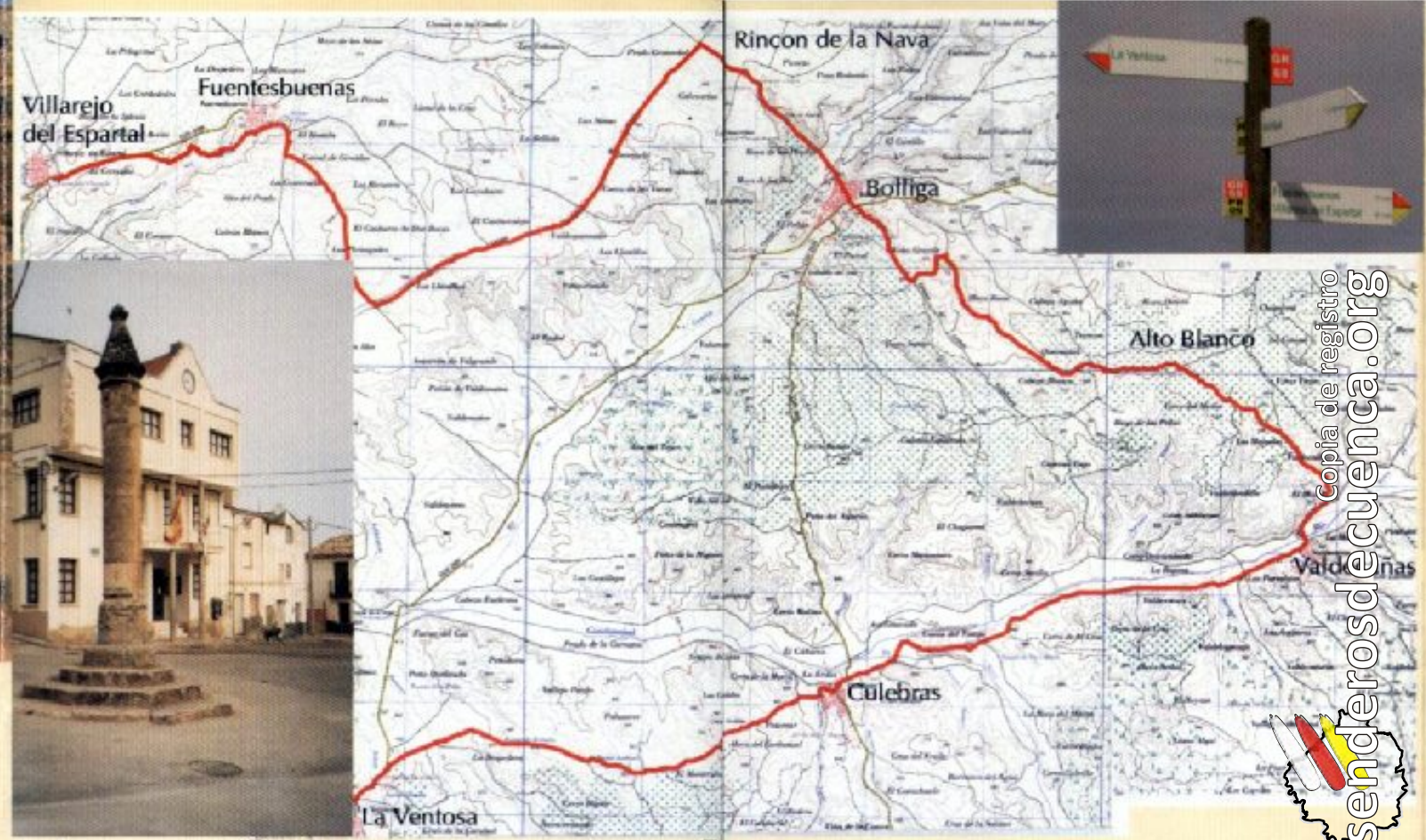
Copia de registro
senderosdecuenca.org





El sendero P.R. CU-9 discurre en semicírculo entre las villas de La Ventosa, Culebras, Valdecañas, Bólliga, Fuentesbuenas y Villarejo del Espartal. Se han seguido en su trazado los antiguos caminos vecinales que unían entre sí los pueblos.

La Ventosa fue en la Edad Media un señorío laico, merced del rey Alfonso XI a D. Alfonso de Sandoval; posee restos de los torreones de una "casa murada y con foso" que perteneció a Dª Constanza de Sandoval, quien junto a su esposo, en 1618, recibió del rey Felipe III la titulación de condes, que hoy mantiene D. José M^o Álvarez de Toledo, XVI conde de La Ventosa, y persona muy bien relacionada con esta tierra.



El valle del río Guadamejud sirve de eje a la red hidrográfica de arroyos que han modelado su relieve.

Punto de interés geomorfológico es la Hoya de Bólliga, cubeta sedimentaria que albergó durante millones de años un lago. Algunos tramos del sendero están esculpidos sobre los sedimentos fosilizados del oleaje.

Las franjas blanca y amarilla a lo largo del recorrido, nos indican el camino

Camino correcto

Camino erróneo

SENDERO HOMOLOGADO POR LA F.B.C.N. Año 2001

Yacimientos tardorromanos en Culebras, iglesias, ermitas y restos de castillos medievales, vestigios templarios en Villarejo, construcciones del s. XVIII, como la Casa del Inquisidor en Fuentesbuenas, son testigos del pasado que recorre este sendero.

La vereda o ramal de la vía pecuaria, que une la Serranía de Cuenca con la Campiña de Córdoba, coincide con un tramo del sendero entre Fuentesbuenas y Bólliga; en ella caminamos por un alto páramo, pisando suelos que sedimentó el albiense en el período Cretácico de la Era Secundaria. Está jalonada de corrales, construidos en pedernal, que antaño daban albergue a los rebaños trashumantes y a veces, hoy, lo dan a los locales. La vereda es transitada también por las aves migratorias; en otoño y primavera alborotan la paz de su cielo con graznidos, buscando un clima óptimo en otras latitudes.

El sendero conecta con el G.R. 69 en La Ventosa, Fuentesbuenas y Villarejo. Está señalizado con pintura, jalones y postes con flechas de dirección que facilitan todo su recorrido en ambos sentidos. Desde sus cotas más elevadas podemos admirar el paisaje de origen lacustre trabajado por la erosión posterior que ha dado lugar a las alcarrias o pequeños páramos colgados, que alternan con las campiñas y las vegas.

Copia de registro senderosdecuenca.org

Imprimir el folleto por las dos caras
de una misma hoja
y doblar según se indica.

