

# GR 64

## Vuelta a La Manchuela Sector Río Mira





### Mira - Enguñados

Mancomunidad de Municipios Valle del Cabriel








Longitud	25 Km
Gota máxima	950 m
Gota mínima	660 m
Acumulado	
Duración	330 min
Dificultad	
Alta	↖
Media	➡
Baja	↘

Precaución 


#### Estación recomendada

Primavera	
Verano	
Otoño	
Invierno	

#### Entorno

Terreno Llano	
Terreno ondulado	
Media montaña	
Alta montaña	
Arbolado - Bosques	
Prados - Monte bajo	
Cultivos - arbustos	

#### Elementos de interés

Edificios históricos	
Restos o ruinas	
Interés geológico	
Interés ribereño	
Observación de fauna	
Observación de flora	
Áreas de descanso	
E. de interpretación	
A tener en cuenta	
Vistas panorámicas	
Manantiales	
Ropa de abrigo	



#### Enguñados-Mira (25 Km.-5,5 h.)

Discorre entre dos poblaciones de la Sierra baja conquense con el cauce de los ríos Mira y Cabriel como protagonistas. Salimos de Mira paralelos al río, en dirección SW. Nuestros pasos discurren la mayor parte del tiempo entre las paredes calizas y un espeso bosque galería en torno al cauce. Los tramos de senda se alternan con pistas y caminos.

Seguimos hacia el E sin dejar el cauce atravesando pequeñas fincas y tierras de labor. El camino se estrecha en ocasiones hasta llegar al barrio de El Collado. Nos alejamos del río para ascender al Cerro de la Loma Carril. Desembocamos frente a un viñedo rodeado de pinar para

tomar una pista llana. Llegamos al extremo del cerro y empezamos a descender hasta el Collado de Cucas. Bordeando el Puntal del Castillo, llegamos hasta El Charandel, situado entre los ríos Narboneta y Mira. Nos dirigimos por pista hasta Fuen María, donde tomamos una senda que sube hasta La Molatilla para descender por el lado contrario hasta el Embalse de Contreras. Tras llegar a las tierras de labor del fondo del valle cruzamos el río Cabriel. Seguimos la pista que discurre paralela al río hasta llegar a Enguñados. Este trazado forma parte de un recorrido más extenso denominado "Vuelta a la Manchuela", en fase de ampliación.

